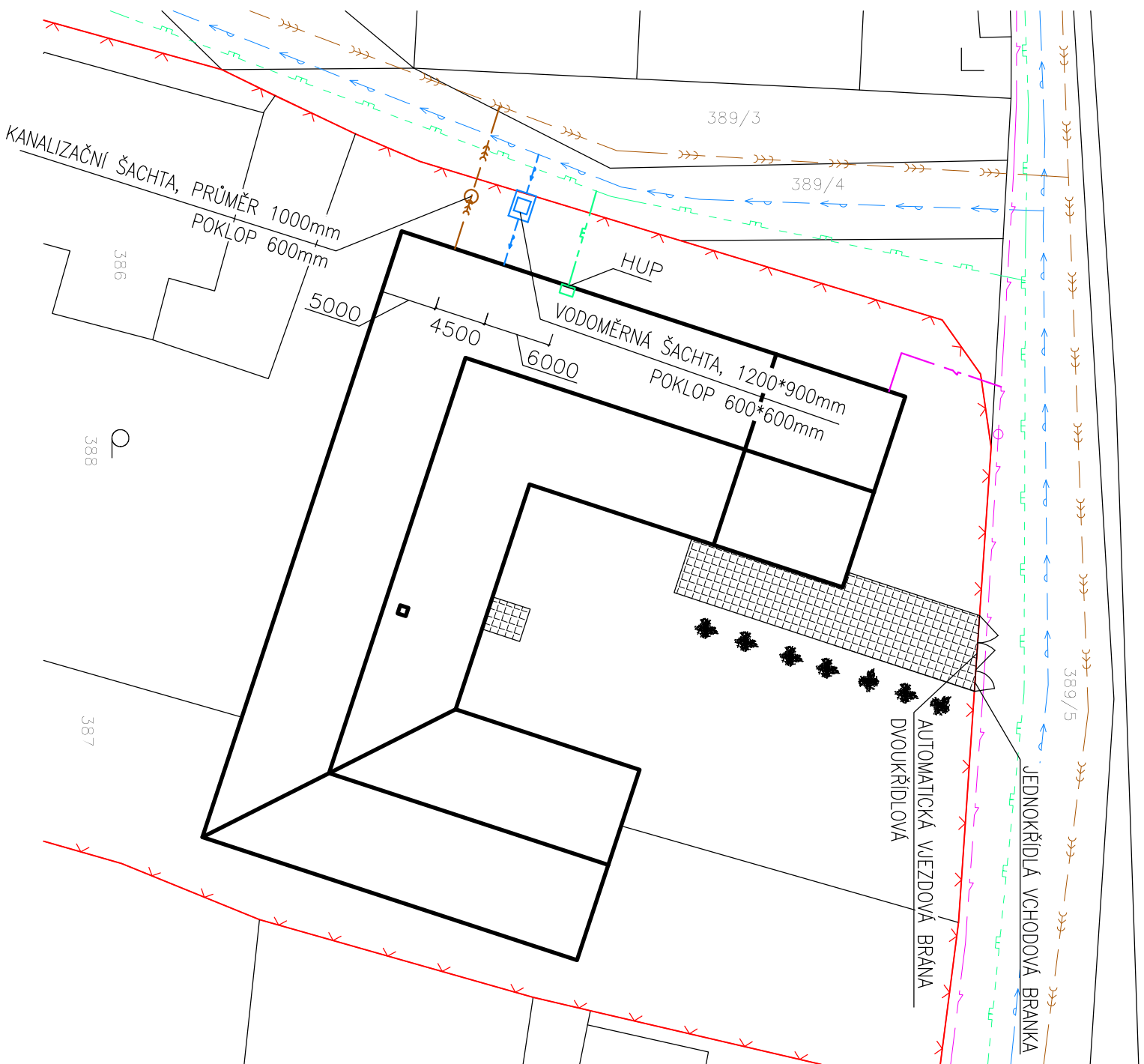



CELKOVÝ SITUAČNÍ VÝKRES

M 1:250







CHARAKTERISTIKA:

ZNP+1PP		VENKOVNÍ BETONOVÁ DLAŽBA
VÝŠKA STŘECHY U OKAPU:	3,40 m	DRÁTĚNÝ PLOT
VÝŠKA STŘECHY V HŘEBENI:	7,10 m	STROMY, KEŘE
CELKOVÁ PLOCHA POZEMKU:	2101,5 m ²	
ZASTAVĚNÁ PLOCHA POZEMKU:	430,4 m ²	
ZPĚVNĚNÁ PLOCHA:	37,5 m ²	
PLOCHA ZELEŇE:	1633,6 m ²	

LEGENDA ZNAČEK:

	VENKOVNÍ BETONOVÁ DLAŽBA
	DRÁTĚNÝ PLOT
	STROMY, KEŘE

LEGENDA STÁVAJÍCÍ SÍTĚ:

	VEDENÍ NÍZKÉHO NAPĚTÍ
	ROZVODY NTL PLYNOVODU
	VEŘEJNÁ JEDNOTNÁ KANALIZACE
	VEŘEJNÝ VODOVOD

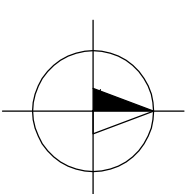
LEGENDA PŘÍPOJEK:

VEDENÍ NÍZKÉHO NAPĚTÍ


NTL PLYNOVOD

JEDNOTNÁ KANALIZACE

VODOVOD



0,000 = 515,00 m n.m., B.p.v. / SOUŘADNICOVÝ SYSTÉM S-JTSK

DRUH PRÁCE		BAKALÁŘSKÁ PRÁCE	
VYPRACOVAL	Edita Kühnová		
KONTROLOVAL	Ing. Tomáš Peřtřek		
STAVEBNÍK	Edita Kühnová, Lipová-lázně 521, 79063 Lipová-lázně		
MÍSTO STAVBY	Lipová-lázně / Dolní Lipová 684660, parc. čísla: 386, 388, 387		
NAZEV STAVBY	DVOUGENERAČNÍ RODINNÝ DŮM		
	—		
STAVEBNÍ OBJEKT	SO 01 STAVEBNÍ OBJEKT		
ČÁST	C.2 CELKOVÝ SITUAČNÍ VÝKRES		
OBSAH:			
CELKOVÝ SITUAČNÍ VÝKRES			
			
		VYSOKÉ UČENÍ TECHNICKÉ V BRNĚ FAKULTA STAVBNÍ ÚSTAV POZEMNÍHO STAVITELSTVÍ	
FORMAT	A3		
DATUM	05/2014		
STUPEŇ PD	DPS		
MĚŘÍTKO	1:250	Č. VÝKRESU	C.2.2